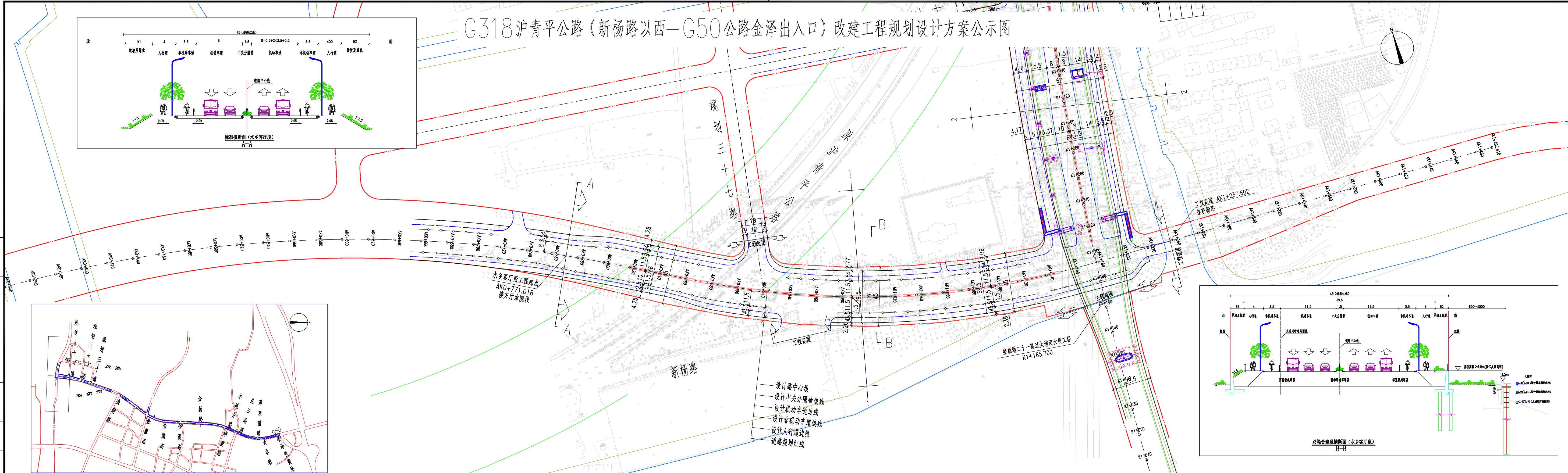
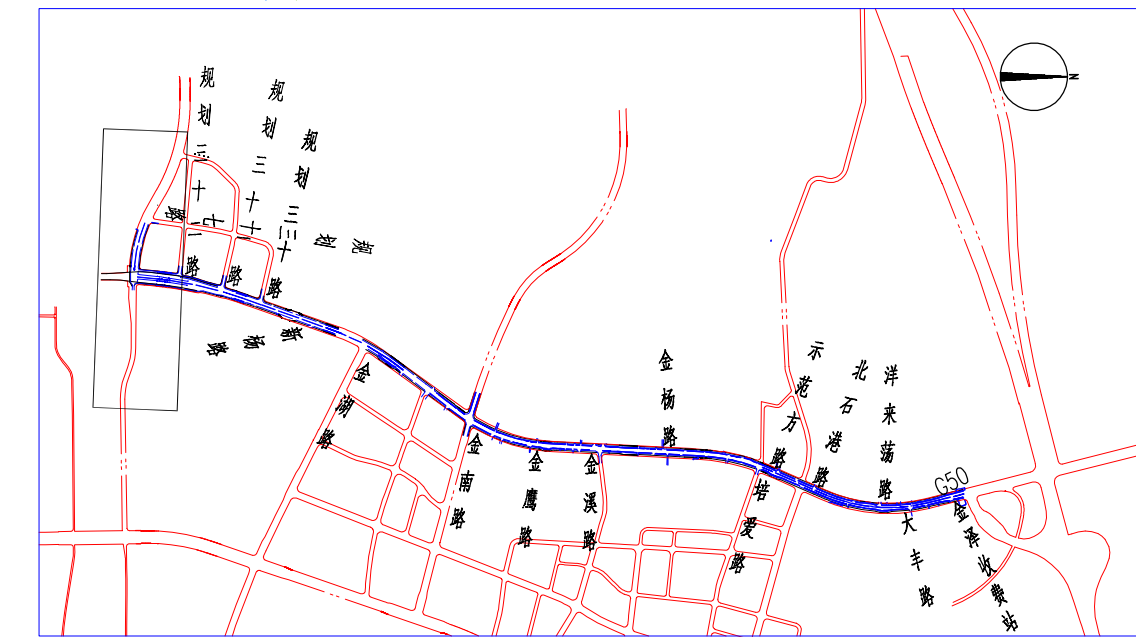
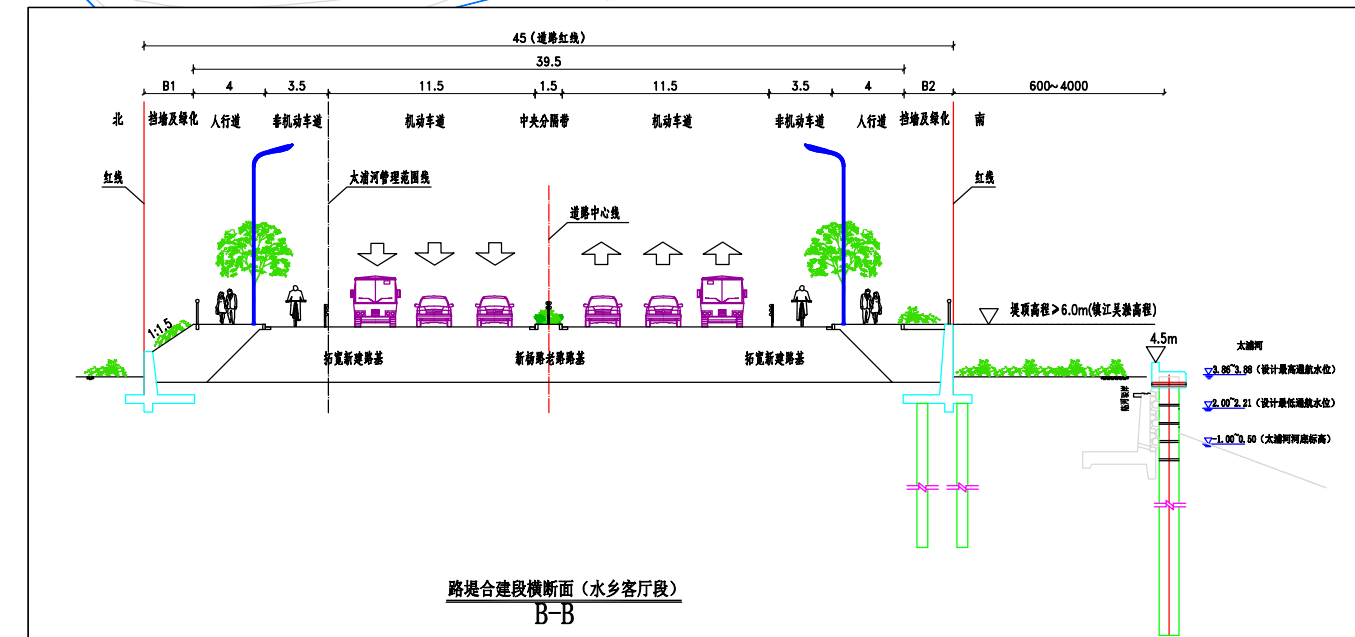
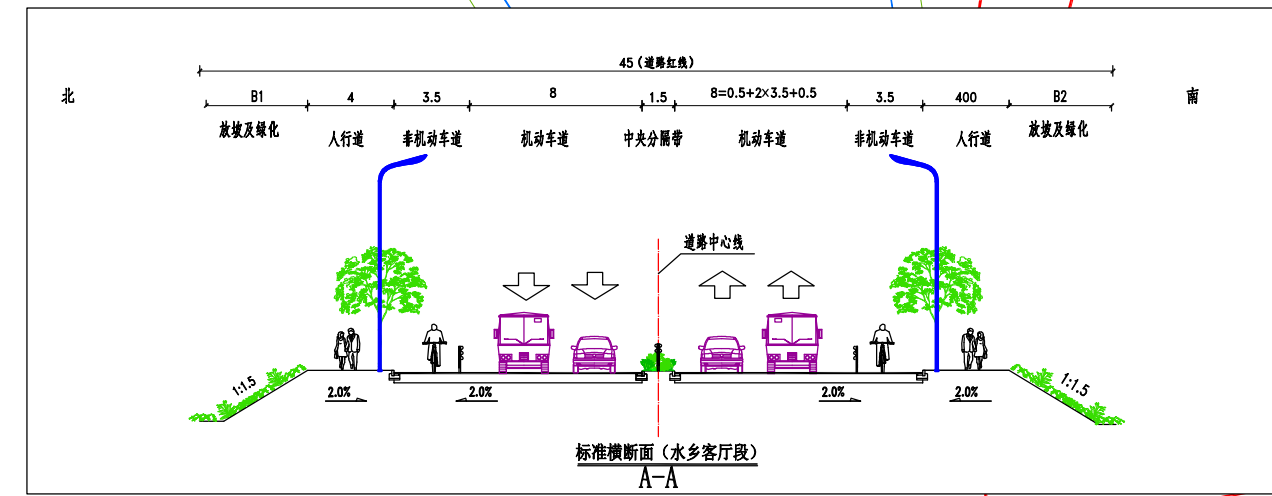


G318沪青平公路（新杨路以西—G50公路金泽出入口）改建工程规划设计方案公示图



- 设计路中心线
- 设计中央分隔带边线
- 设计机动车道边线
- 设计非机动车道边线
- 设计人行道边线
- 道路规划红线

- 注：1、本图尺寸以m计。本图采用上海城市坐标系，吴淞高程系统(2016年成果)。
- 2、图例
- 工程范围
 - 公交站台铺装
 - 河道蓝线
 - 陆域控制线
 - 新建中分带边线
 - 设计道路中心线
 - 行车道边线
 - 实施线
 - 机非护栏
 - 人行道边线
 - 规划红线
 - 绿化带边线
 - 路桥分界线
 - 规划绿线

出图专用章： 注册工程师专用章：

SHANGHAI URBAN CONSTRUCTION DESIGN & RESEARCH INSTITUTE (GROUP) CO., LTD.
上海市城市建设设计研究总院(集团)有限公司
工程设计综合资质甲级证书编号：A13100457

合作单位：
中交第一公路勘察设计研究院有限公司
CCCC First Highway Consultants Co., Ltd.
合作单位：
上海市市政工程设计研究总院(集团)有限公司
SHANGHAI MUNICIPAL ENGINEERING DESIGN INSTITUTE (GROUP) CO., LTD.

G318沪青平公路（新杨路以西—G50公路金泽出入口）改建工程	审定人	蔡斌	项目负责人	陈翰浙	
	审核人	张震山	专业负责人	金来灵	
	校核人	金来灵	项目编号	SH2023754C	
	设计人	刘嘉良	图纸编号	C00001-01 (1/5)	
	绘图人		设计阶段	初步设计	
出图条形码		出图日期	2026.04	专业	道路
				图纸比例	1:1500

日期	日期	日期	日期
签字	签字	签字	签字
专业	专业	专业	专业