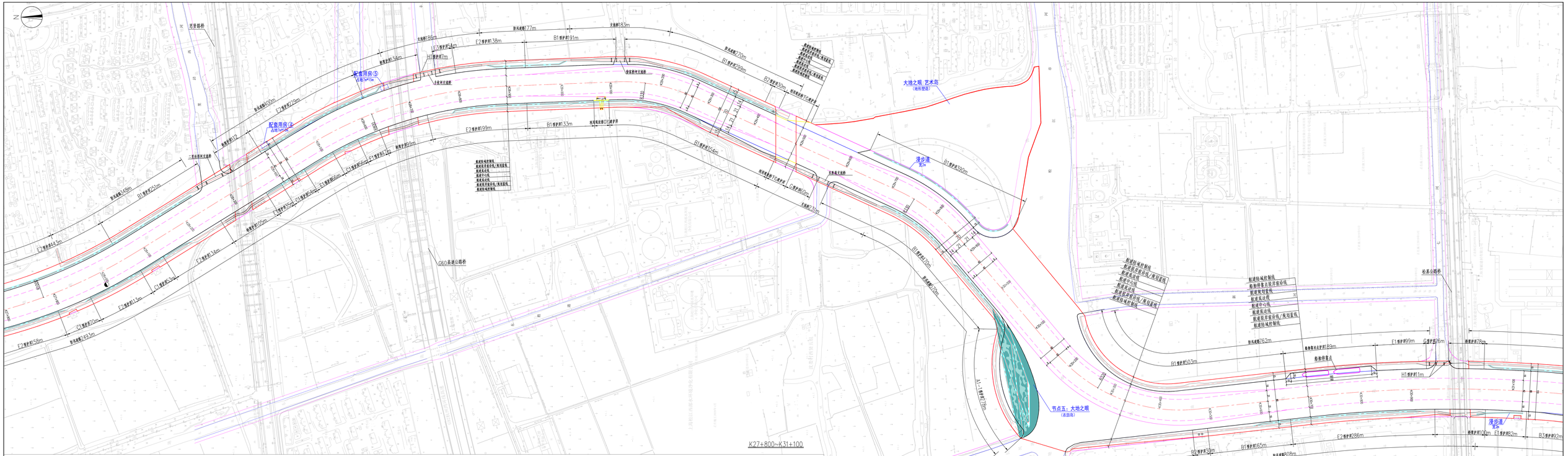

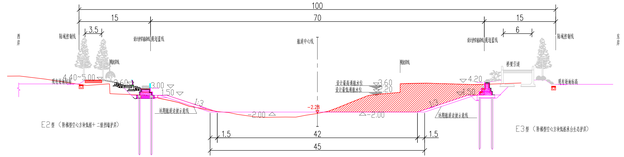

K28+800 1:300

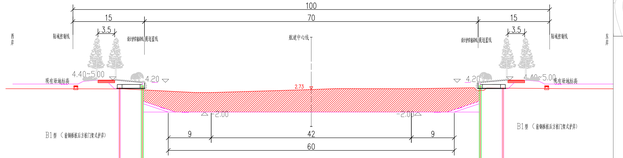

K29+800（最深河道） 1:300

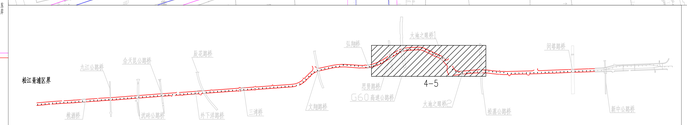

分幅索引图

说明

1. 图示尺寸以米计，标高以米计(黄海高程)；坐标系统：上海城建坐标系统。
2. 本图根据上海市测绘院2020年12月提供的《油墩港航道整治工程地形图》绘制。
3. 油墩港航道整治范围长度36.2km，桩号最北端从桩K0+000起，至最南端桩号K36+100，本航段分做三段——河道疏浚，共涉及市为K18+650~K34+025。

图例

- 实施线
- 规划控制线
- 规划红线
- 航道用地
- 陆域疏浚
- 弃泥区

产品服务反馈

项目负责人	阶段	专业	比例	工程名称	设计阶段
	初步设计	总图	1:2000	油墩港航道整治工程	初步设计
专业负责人	审定	审核	校核	设计单位名称	中交第三航务工程勘察设计院有限公司
专业 会签	黄明楷	周宏海	周恭亦	史凡	设计阶段 初步设计

上海城投航道建设有限公司	
中交第三航务工程勘察设计院有限公司	
油墩港航道整治工程（松江区界-闵塔路桥）	
规划设计方案公示图（4/5）	
工程编号	2020-0181P-CX-004
图号	初步-2020-0181P-CX-004-S-003
日期	2021年11月

CAD 图长：

图幅：