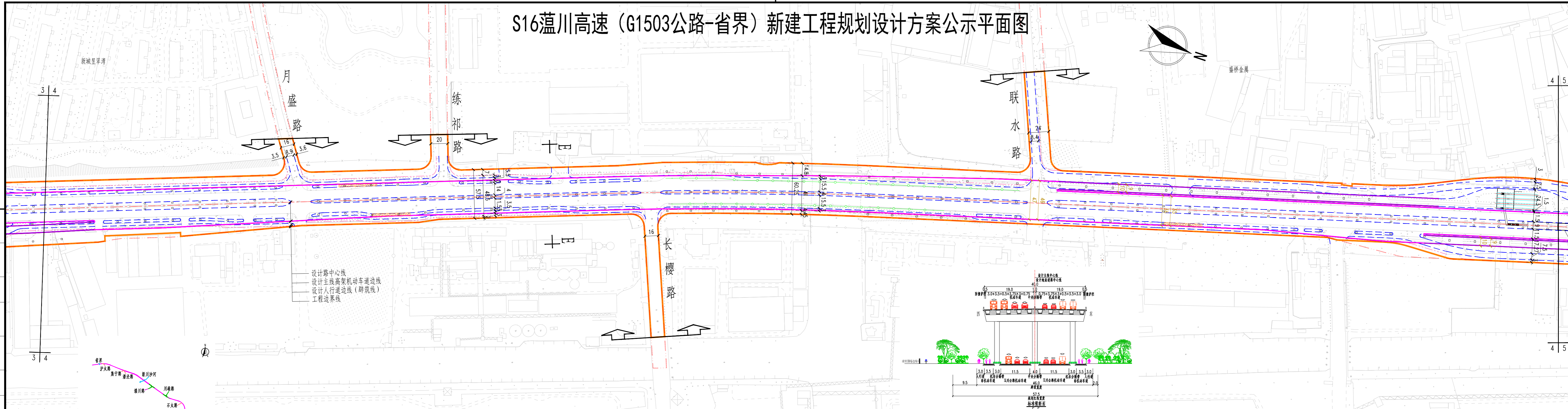
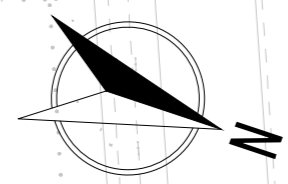
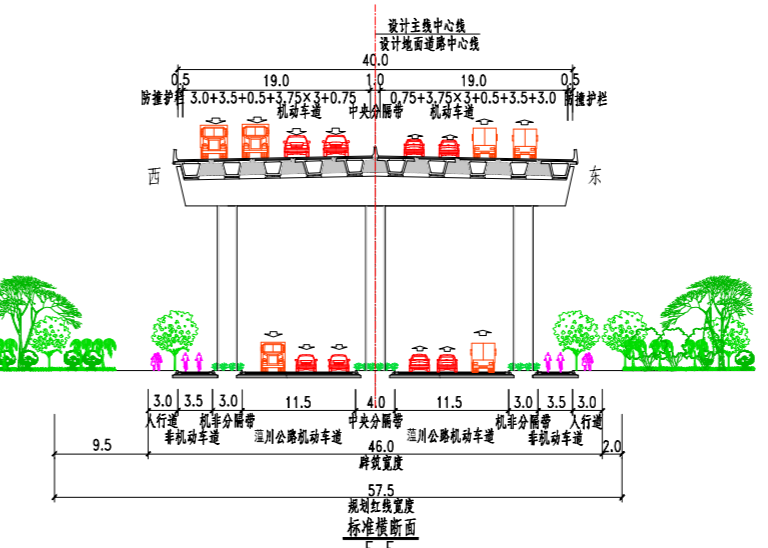


感谢您选择SUCDR!

S16蕙川高速（G1503公路-省界）新建工程规划设计方案公示平面图



设计路中心线
设计主线高架机动车道边线
设计人行道边线（辟筑线）
工程边界线



注：本图比例尺为1:2000，尺寸单位以米计。

- 图例：
- 规划红线
 - 设计路中心线
 - 设计路面道边线
 - 设计主线高架段边线
 - 设计匝道高架段边线
 - 设计地面道路辟筑线
 - 桥梁结构边线
 - 镇界（省界）
 - 设计防撞墩护栏
 - 设计机非分隔栏
 - 设计高架桥立柱
 - 公交车站

SHANGHAI URBAN CONSTRUCTION DESIGN & RESEARCH INSTITUTE (GROUP) CO., LTD.
上海市城市建设设计研究总院（集团）有限公司
工程设计综合资质甲级证书编号：A131004567

S16蕙川高速（G1503公路-省界）新建工程		注册工程师专用章：	
审定人	徐一峰	项目负责人	虞振清
审核人	虞振清	专业负责人	邱汉骥
校核人	生姝婷	项目编号	SH2020228C
设计人	田远	图纸编号	000002-07(4/13)
绘图人		设计阶段	规划设计方案
出图条形码		出图日期	2023.09
		专业	道路
		图纸比例	1:2000