K24+600~K27+800

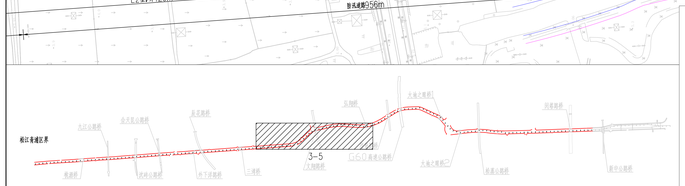

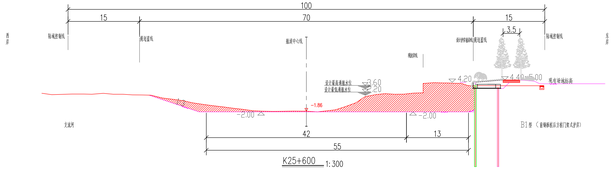

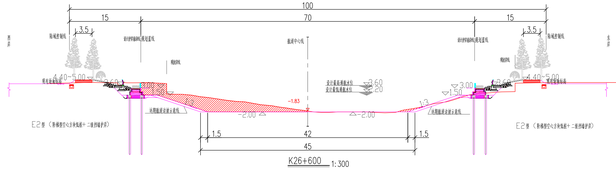

图例

- 实施线
- 防洪墙
- 防风墙
- 防汛闸门
- 防洪墙
- 防汛闸
- 规划闸门

说明

1. 图示尺寸以米计，标高以米计(采标系统)；坐标系统：上海城建坐标系统。
2. 本图根据上海市测绘院2020年12月提供的《油墩港航道整治工程地形图》绘制。
3. 油墩港航道整治范围全长36.2km，起导治墙北端桩号K0+000处端，至葛墓港桩号K36+100，本段为松江区界—民国港段，共涉及平方K18+650~K34+025。

上海城投航道建设有限公司			
中交第三航务工程勘察设计院有限公司			
油墩港航道整治工程（松江区界—闵塔路桥）			
规划设计方案公示图（3/5）			
产品服务反馈			
项目总负责人		阶段	专业
初步设计	总图	比例	1:300
专业负责人	审定	审核	校核
专业	会签	黄明敏	周宏海

上海城投航道建设有限公司
SH-2022-0418P-GL003