




































































 规划红线
  选址（征地）线
  设计道路中心线
  设计机非分隔线
  设计主侧路缘石线
  设计主侧路面边线
  设计匝道缘石线
  现状牌线
  设计匝道缘石线
  实施范围内人行
  实施范围内人行
  实施范围内人行
  实施范围内人行
  实施范围内人行
  实施范围内人行
  实施范围内人行
  实施范围内人行
  实施范围内人行
  实施范围内人行
  实施范围内人行
  实施范围内人行
  实施范围内人行
  实施范围内人行
  实施范围内人行
  实施范围内人行
  实施范围内人行
  实施范围内人行
  实施范围内人行
  实施范围内人行
  实施范围内人行
  实施范围内人行
  实施范围内人行
  实施范围内人行
  实施范围内人行
  实施范围内人行
  实施范围内人行
  实施范围内人行
  实施范围内人行
  实施范围内人行
  实施范围内人行
  实施范围内人行
  实施范围内人行
  实施范围内人行
  实施范围内人行
  实施范围内人行
  实施范围内人行
  实施范围内人行
  实施范围内人行
  实施范围内人行
  实施范围内人行
  实施范围内人行
  实施范围内人行
  实施范围内人行
  实施范围内人行
  实施范围内人行
  实施范围内人行
  实施范围内人行
  实施范围内人行
  实施范围内人行
  实施范围内人行
  实施范围内人行
  实施范围内人行
  实施范围内人行
 实施范围内人行
 实施范围内人行
 实施范围内人行
 实施范围内人行
 实施范围内人行
 实施范围内人行
 实施范围内人行
 实施范围内人行
 实施范围内人行
 实施范围内人行
 实施范围内人行
 实施范围内人行
 实施范围内人行
 实施范围内人行
 实施范围内人行
 实施范围内人行
 实施范围内人行
 实施范围内人行
 实施范围内人行
 实施范围内人行
 实施范围内人行
 实施范围内人行
 实施范围内人行
 实施范围内人行
 实施范围内人行
 实施范围内人行
 实施范围内人行
 实施范围内人行
 实施范围内人行
 实施范围内人行
 实施范围内人行
 实施范围内人行
 实施范围内人行
 实施范围内人行
 实施范围内人行
 实施范围内人行
 实施范围内人行
 实施范围内人行
 实施范围内人行

审 定 APPROVED	张胜		校 核 CHECKED	郑仕文		阶 段 STAGE	方案设计
审 核 AGREED	卫东		校 对 CHECKED	郭放		专 业 SPECIALTY	道路
设计负责人 CHIEF DESIGNER	郑仕文 吴万忠		设 计 DESIGNED	魏杰		比 例 SCALE	1:2000
专业负责人 SPECIALTY SPONSOR	郑仕文		制 图 DRAWING			日 期 DATE	



规划设计方案公示图(十一)

项目编号 PROJECT NO.	2020SH378KY
子项名称 SUB ITEM	
图 号 DRAWING NO.	RF101R-01-11
修正号 REV NO.	