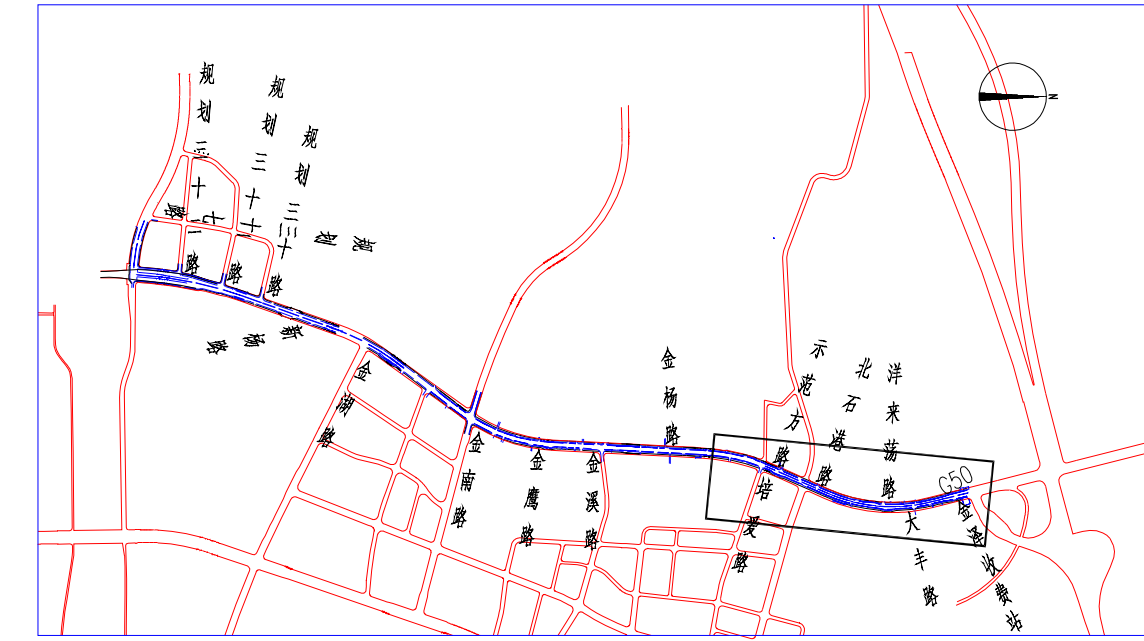
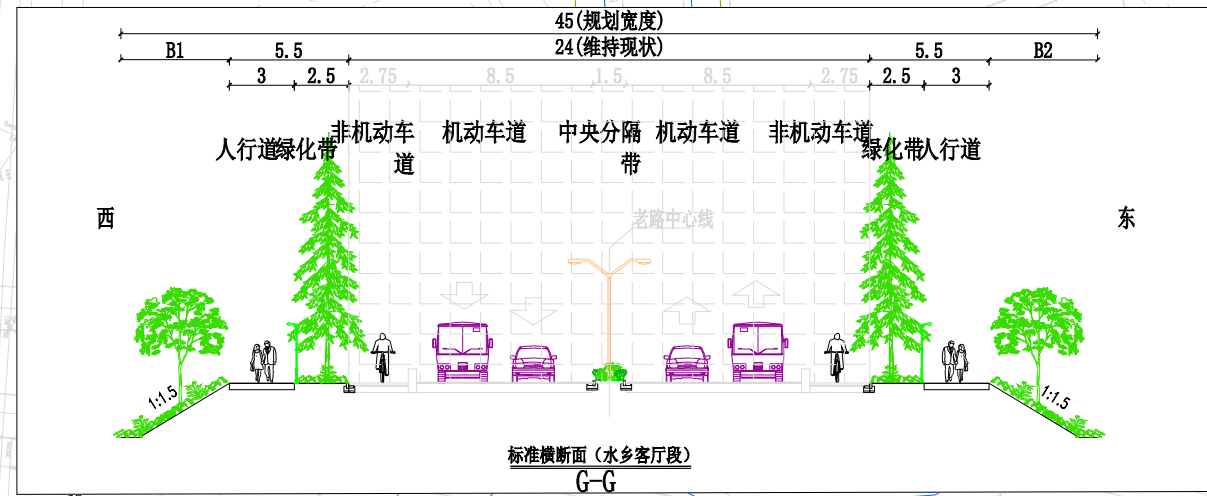
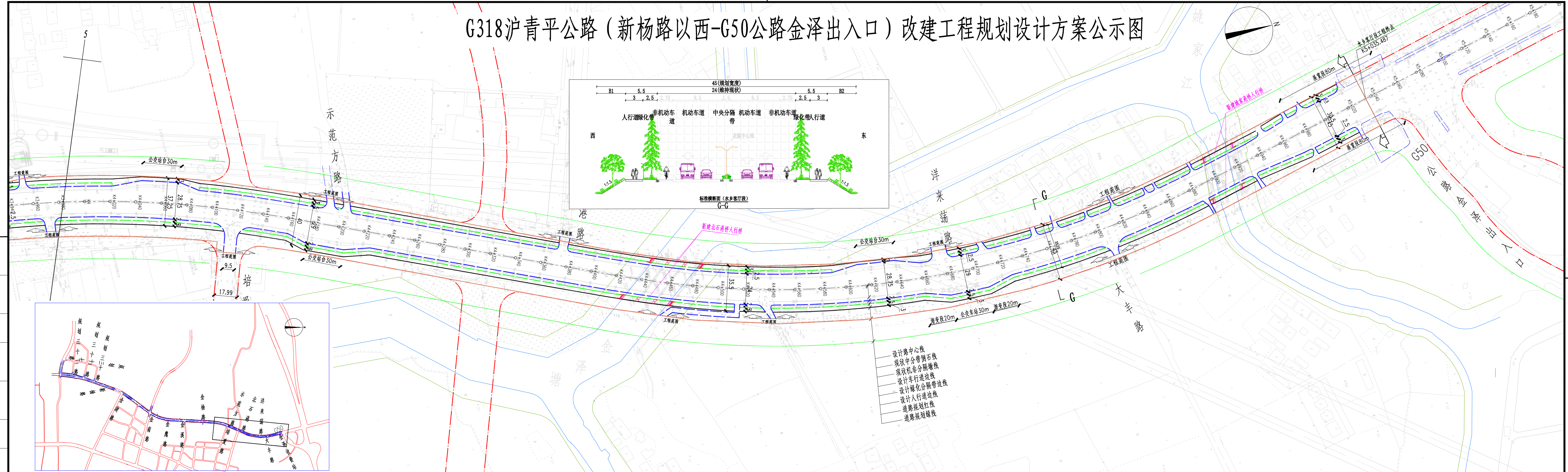


G318沪青平公路（新杨路以西-G50公路金泽出入口）改建工程规划设计方案公示图



- 设计路中心线
- 现状中分带侧石线
- 现状机非分隔线
- 设计车行道边线
- 设计绿化分隔带边线
- 设计人行边线
- 道路规划红线
- 道路规划绿线

注：1、本图尺寸以m计。本图采用上海城市坐标系，吴淞高程系统(2016年成果)。

- 2、图例
- 工程范围
 - 公交站台铺装
 - 河道蓝线
 - 陆域控制线
 - 新建中分带边线
 - 设计道路中心线
 - 行车道边线
 - 实施线
 - 机非护栏
 - 人行边线
 - 规划红线
 - 绿化带边线
 - 路桥分界线
 - 规划绿线

出图专用章：

注册工程师专用章：

SHANGHAI URBAN CONSTRUCTION DESIGN & RESEARCH INSTITUTE (GROUP) CO., LTD.

上海市城市建设设计研究院(集团)有限公司

工程设计综合资质甲级证书编号: A131004557

中交第一公路勘察设计研究院有限公司

CCCC First Highway Consultants Co., Ltd.

上海市市政工程设计研究总院(集团)有限公司

SHANGHAI MUNICIPAL ENGINEERING DESIGN INSTITUTE (GROUP) CO., LTD.

G318沪青平公路(新杨路以西-G50公路金泽出入口)改建工程

规划设计方案公示图

审定人	蔡瓠	蔡瓠	项目负责人	陈翰浙	陈翰浙
审核人	张震山	张震山	专业负责人	金来灵	金来灵
校核人	金来灵	金来灵	项目编号	SH2023754C	
设计人	刘嘉良	刘嘉良	图纸编号	C00D01-01 (5/5)	
绘图人			设计阶段	初步设计	专业 道路
出图条形码			出图日期	2026.04	图纸比例 1:1500