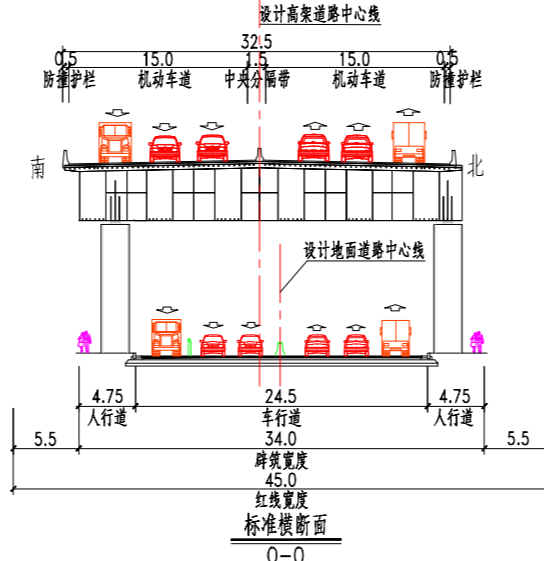
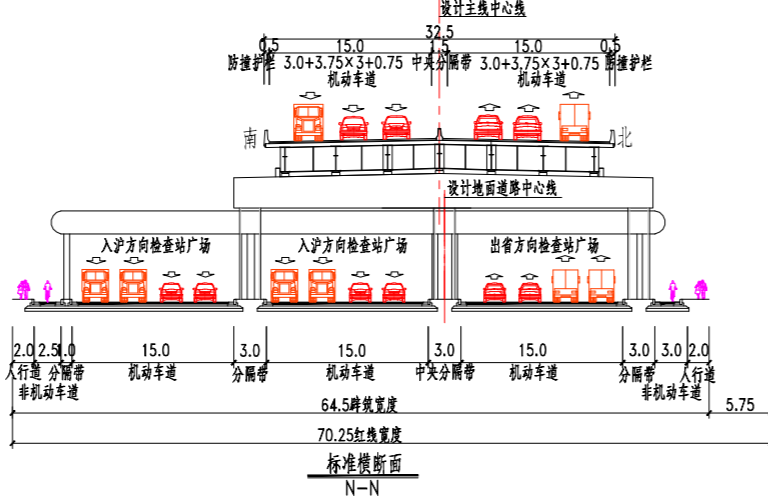
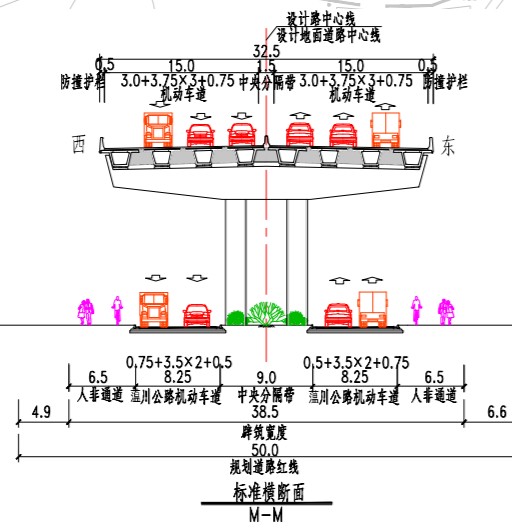
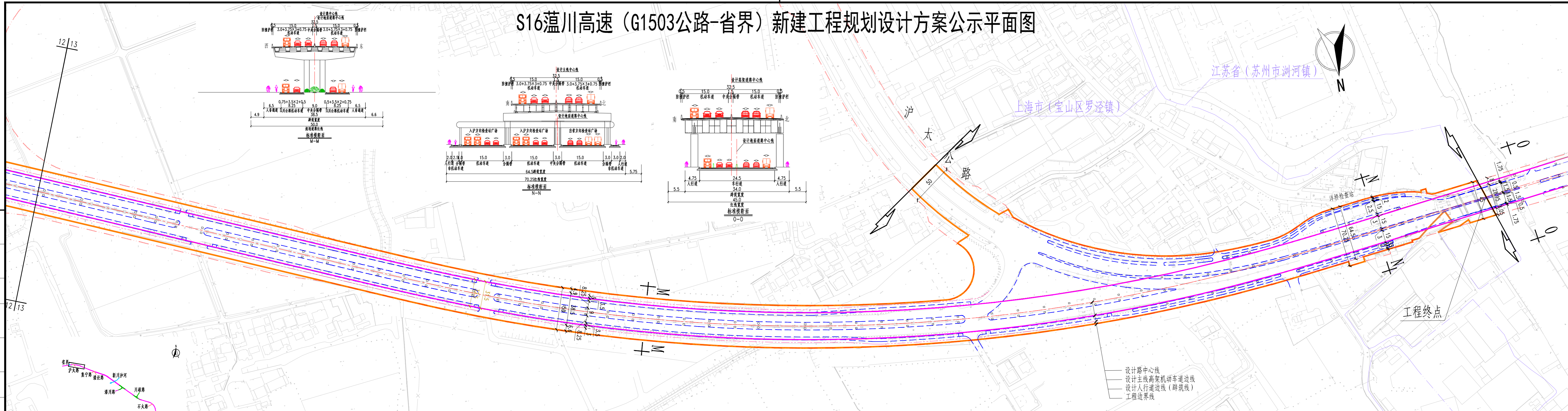


S16蕙川高速 (G1503公路-省界) 新建工程规划设计方案公示平面图



注: 本图比例尺为1:2000, 尺寸单位以米计。

- 图例:
- 规划红线
 - 设计主线高架段边线
 - 设计地面道路辟筑线
 - 设计道路中心线
 - 设计主线高架段边线
 - 桥梁结构边线
 - 设计地面道路边线
 - 工程边界线
 - 镇界 (省界)
 - 设计防撞墩护栏
 - 设计机非分隔栏
 - 设计高架桥立柱
 - 公交车站

SHANGHAI URBAN CONSTRUCTION DESIGN & RESEARCH INSTITUTE (GROUP) CO., LTD.

上海市城市建设设计研究院 (集团) 有限公司

工程设计综合资质甲级证书编号: A131004567

出图专用章:

S16蕙川高速 (G1503公路-省界) 新建工程

审定人	徐一峰	项目负责人	虞振清
审核人	虞振清	专业负责人	邱汉骥
校核人	生姝婷	项目编号	SH2020228C
设计人	田远	图纸编号	C00002-07 (13/13)
绘图人		设计阶段	规划设计方案
出图条形码		出图日期	2023.09
		专业	道路
		图纸比例	1:2000

日期	
签字	
会签专业	
日期	
签字	
会签专业	
日期	
签字	
会签专业	