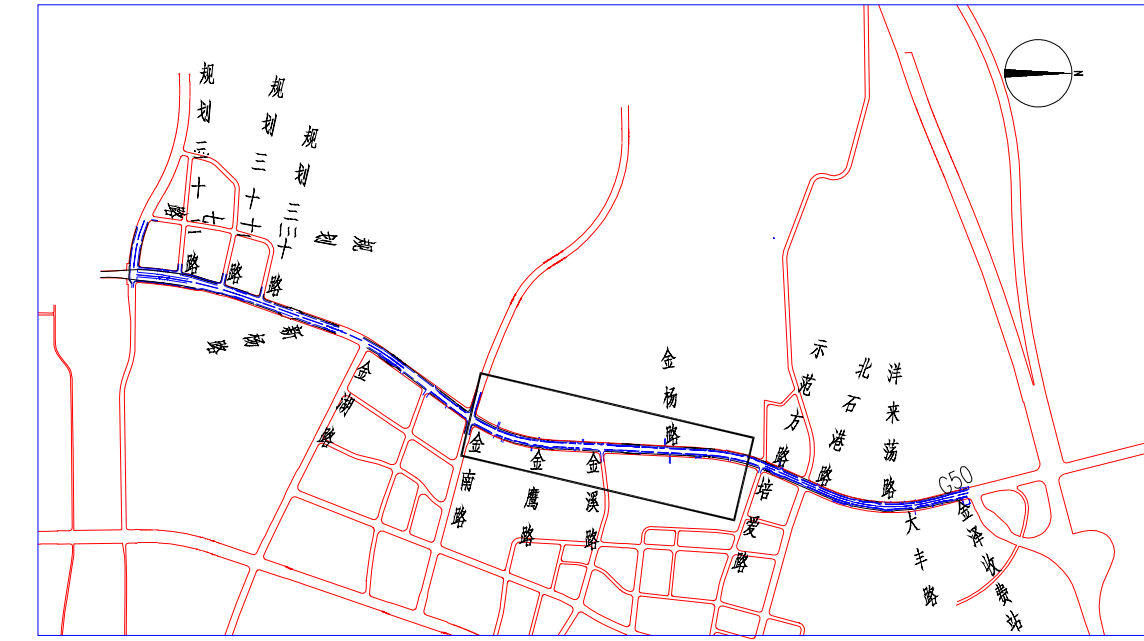
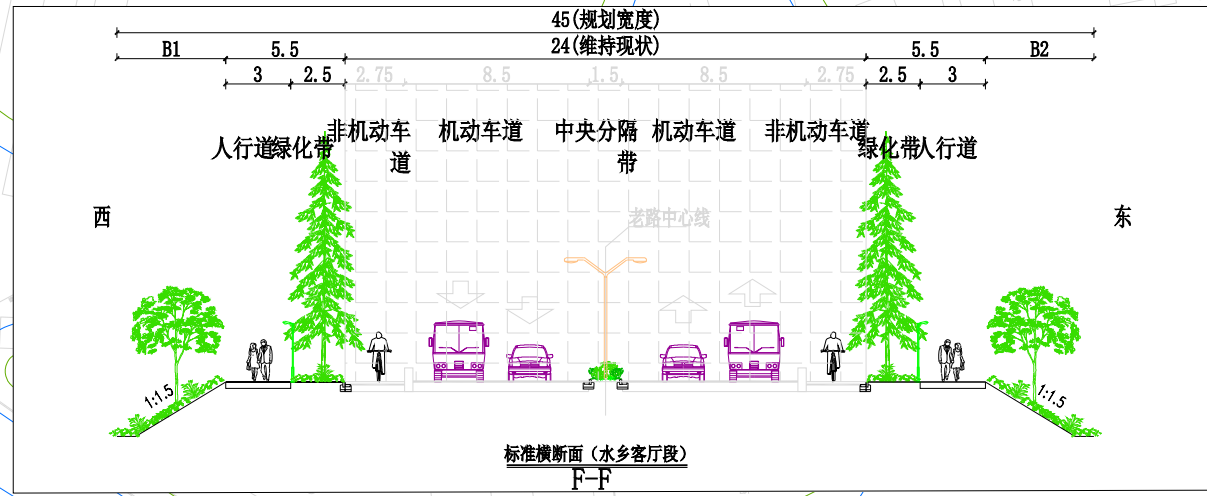
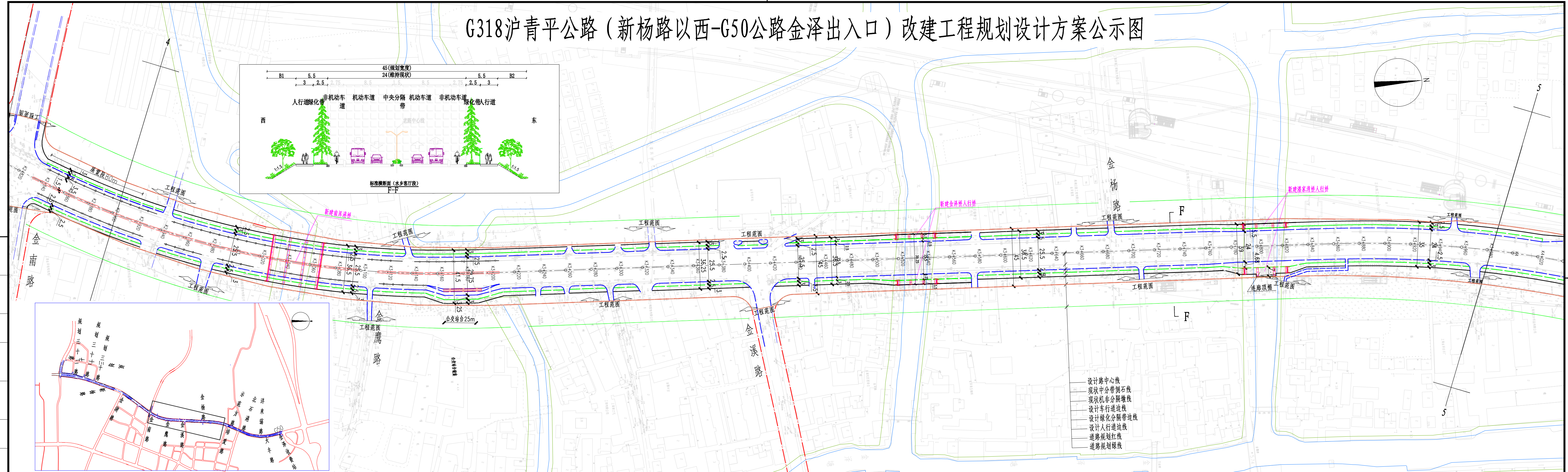


感谢您选择SUCDR!

G318沪青平公路（新杨路以西-G50公路金泽出入口）改建工程规划设计方案公示图



设计路中心线
现状中分带侧石线
现状机非分隔线
设计车行道边线
设计绿化分隔带边线
设计人行道边线
道路规划红线
道路规划绿线

注：1、本图尺寸以m计。本图采用上海城市坐标系，吴淞高程系统(2016年成果)。

- 2、图例
- 工程范围
 - 公交站台铺装
 - 河道蓝线
 - 陆域控制线
 - 新建中分带边线
 - 机非护栏
 - 人行道边线
 - 规划红线
 - 连廊顶棚轮廓线
 - 绿化带边线
 - 路桥分界线
 - 规划绿线

出图专用章：

注册工程师专用章：

SHANGHAI URBAN CONSTRUCTION DESIGN & RESEARCH INSTITUTE (GROUP) CO., LTD.
上海市城市建设设计研究院(集团)有限公司
工程设计综合资质甲级证书编号: A131004557

中交第一公路勘察设计研究院有限公司
CCCC First Highway Consultants Co., Ltd.
上海市市政工程设计研究总院(集团)有限公司
SHANGHAI MUNICIPAL ENGINEERING DESIGN INSTITUTE (GROUP) CO., LTD.

G318沪青平公路(新杨路以西-G50公路金泽出入口)改建工程
规划设计方案公示图

审定人	蔡瓚	项目负责人	陈翰浙
审核人	张震山	专业负责人	金来灵
校核人	金来灵	项目编号	SH2023754C
设计人	刘嘉良	图纸编号	C00D01-01(4/5)
绘图人		设计阶段	初步设计
出图条形码		出图日期	2026.04
		专业	道路
		图例比例	1:1500